






# ÚZEMNÍ PLÁN JIŘETÍN POD BUKOVOU - ZMĚNA Č. 3





## KOORDINAČNÍ VÝKRES - LEGENDA

### TECHNICKÁ INFRASTRUKTURA

#### VODOVODY A KANALIZACE

-  stoková síť
-  stoková síť - záměr
-  vodojem
-  vodovod včetně ochranného pásma
-  vodovod - záměr

#### ELEKTROENERGETIKA

-  elektrická stanice
-  ochranné pásmo elektrické stanice
-  elektrické vedení 35 kV
-  elektrické vedení 1 kV včetně ochranného pásma

#### RADIOKOMUNIKACE



-  komunikační vedení

### DOPRAVNÍ INFRASTRUKTURA



#### SILNIČNÍ DOPRAVA

-  místní komunikace




#### ŽELEZNIČNÍ DOPRAVA

-  železniční dráha celostátní
-  ochranné pásmo železnice





#### PĚŠÍ A CYKLISTICKÁ DOPRAVA, LYŽOVÁNÍ

-  sjezdovka
-  lyžařský vlek


### OCHRANA PŘÍRODY A KRAJINY

-  IV. zóna chráněné krajinné oblasti
-  III. zóna chráněné krajinné oblasti
-  oblasti krajinného rázu





### OCHRANA PŮDNÍHO FONDU

-  lesy hospodářské
-  lesy zvláštního určení
-  vzdálenost 50 m od hranice lesních pozemků
-  vzdálenost 25 m od hranice lesních pozemků

### VODNÍ HOSPODÁŘSTVÍ

-  chráněné oblasti přirozené akumulace vod

### KULTURNÍ HODNOTY

-  území s urbanistickou hodnotou
-  architektonicky cenná stavba
-  území s archeologickými nálezy 3. kategorie
-  ochranné pásmo hřbitova